# Mapa do celów projektowych Skala 1:500

Województwo: łódzkie
Miasto: Piotrków Trybunalski
Jedn. ewidencyjna: 106201_1
Obręb ewidencyjny: 0013
**Działka: 43/4, 138/6, 138/5**
**Ulica: Pawłowska**

SPORZĄDZIŁ:

GEO-LEX
USŁUGI GEODEZYJNO-KARTOGRAFICZNE I BHP
Katarzyna Wiśniewska
97-306 Grabica, KAFAR 14b
tel. 728 914 479 tel. 603 640 212
NIP 771 218 52 41 biuro@geo-lex.pl

GEODETA UPRAWNIONY
Świadectwo GGK Nr 18480
mgr inż. Tomasz Wiśniewski
tel. 728 914 479

Nie wyklucza się istnienia innych, nie wykazanych na niniejszej mapie urządzeń podziemnych, które nie były zgłoszone do inwentaryzacji geodezyjnej. Za przewody nie zgłoszone do inwentaryzacji wykonawca niniejszej mapy nie ponosi odpowiedzialności.

Punkty osnowy geodezyjnej podlegają ochronie (Ustawa z dn. 17.05.1989 r. Prawo Geodezyjne i Kartograficzne. Rozporządzenie Ministra Spraw Wewnętrznych i Administracji z dn. 15.04.1999 r. – Dziennik Ustaw Nr 2020.1357

— · — · — · — · — zakres opracowania mapy

Układ współrzędnych 2000_21.
Układ wysokościowy EVRF2007.
Nr zgłoszenia: IMG.6640.560.2024
Mapa aktualna na 05.06.2024

## Oświadczenie Geodety

Zgodnie z art. 12b ust. 5a–5c ustawy z dnia 17 maja 1989 r. Prawo geodezyjne i kartograficzne oświadczam, że niniejszy dokument został opracowany w wyniku prac geodezyjnych, których rezultaty zawiera operat techniczny pozytywnie zweryfikowany przez organ Służby Geodezyjnej i Kartograficznej, który otrzymał zgłoszenie prac.

| | |
|---|---|
| Dane identyfikujące zgłoszenie prac: | IMG.6640.560.2024 |
| Nazwa organu Służby Geodezyjnej i Kartograficznej, który otrzymał zgłoszenie prac: | PREZYDENT MIASTA PIOTRKOWA TRYBUNALSKIEGO |
| Numer oraz data wystawienia pozytywnego protokołu weryfikacji prac: | Protokół IMG.6640.560.2024_1_p1<br>Operat P.1062.2024.570 z 21.06.2024 |
| Wykonawca prac geodezyjnych: | GEO-LEX<br>USŁUGI GEODEZYJNO-KARTOGRAFICZNE I BHP<br>Katarzyna Wiśniewska<br>97-306 Grabica, Kafar 14b |
| Kierownik prac geodezyjnych: | Tomasz Wiśniewski |
| Numer uprawnień zawodowych Kierownika prac geodezyjnych: | 18480 |
| Jestem świadomy odpowiedzialności karnej za złożenie fałszywego oświadczenia | |
| Pieczęć i podpis Kierownika prac geodezyjnych: | GEODETA UPRAWNIONY<br>Tomasz Wiśniewski |

Oświadczenie to jest równoważne z klauzulą urzędową, której wzór stanowi załącznik numer 5 do rozporządzenia Ministra administracji i Cyfryzacji z dnia 5 września 2013 r. w sprawie organizacji i trybu prowadzenia państwowego zasobu geodezyjnego i kartograficznego.

### SZKIC LOKALIZACJI

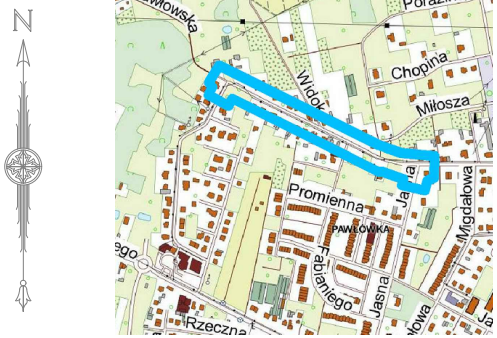
N
Pawłowska
Porazińskiej
Chopina
Widok
Miłosza
Promienna
PAWŁÓWKA
Ja
Migdałowa
Fabianiego
Jasna
Rzeczna

---

# Mapa do celów projektowych Skala 1:500

Województwo: łódzkie
Miasto: Piotrków Trybunalski
Jedn. ewidencyjna: 106201_1
Obręb ewidencyjny: 0012, 0013
Ulica: Pawłowska

SPORZĄDZIŁ:

GEO-LEX
USŁUGI GEODEZYJNO-KARTOGRAFICZNE I BHP
Katarzyna Wiśniewska
97-306 Grabica, KAFAR 14b
tel. 728 914 479 tel. 603 640 212
NIP 771 218 52 41 biuro@geo-lex.pl

GEODETA UPRAWNIONY
Świadectwo GGK Nr 18480
mgr inż. Tomasz Wiśniewski
tel. 728 914 479

Nie wyklucza się istnienia innych, nie wykazanych na niniejszej mapie urządzeń podziemnych, które nie były zgłoszone do inwentaryzacji geodezyjnej. Za przewody nie zgłoszone do inwentaryzacji wykonawca niniejszej mapy nie ponosi odpowiedzialności.

Punkty osnowy geodezyjnej podlegają ochronie (Ustawa z dn. 17.05.1989 r. Prawo Geodezyjne i Kartograficzne. Rozporządzenie Ministra Spraw Wewnętrznych i Administracji z dn. 15.04.1999 r. – Dziennik Ustaw Nr 2020.1357

— · — · — · — · — zakres opracowania mapy

Układ współrzędnych 2000_21.
Układ wysokościowy EVRF2007.
Nr zgłoszenia: IMG.6640.305.2024
Mapa aktualna na 27.03.2024

## Oświadczenie Geodety

Zgodnie z art. 12b ust. 5a–5c ustawy z dnia 17 maja 1989 r. Prawo geodezyjne i kartograficzne oświadczam, że niniejszy dokument został opracowany w wyniku prac geodezyjnych, których rezultaty zawiera operat techniczny pozytywnie zweryfikowany przez organ Służby Geodezyjnej i Kartograficznej, który otrzymał zgłoszenie prac.

| | |
|---|---|
| Dane identyfikujące zgłoszenie prac: | IMG.6640.305.2024 |
| Nazwa organu Służby Geodezyjnej i Kartograficznej, który otrzymał zgłoszenie prac: | PREZYDENT MIASTA PIOTRKOWA TRYBUNALSKIEGO |
| Numer oraz data wystawienia pozytywnego protokołu weryfikacji prac: | Protokół IMG.6640.305.2024_1_p1<br>Operat P.1062.2024.335 z 11.04.2024 |
| Wykonawca prac geodezyjnych: | GEO-LEX<br>USŁUGI GEODEZYJNO-KARTOGRAFICZNE I BHP<br>Katarzyna Wiśniewska<br>97-306 Grabica, Kafar 14b |
| Kierownik prac geodezyjnych: | Tomasz Wiśniewski |
| Numer uprawnień zawodowych Kierownika prac geodezyjnych: | 18480 |
| Jestem świadomy odpowiedzialności karnej za złożenie fałszywego oświadczenia | |
| Pieczęć i podpis Kierownika prac geodezyjnych: | GEODETA UPRAWNIONY<br>Tomasz Wiśniewski |

Oświadczenie to jest równoważne z klauzulą urzędową, której wzór stanowi załącznik numer 5 do rozporządzenia Ministra administracji i Cyfryzacji z dnia 5 września 2013 r. w sprawie organizacji i trybu prowadzenia państwowego zasobu geodezyjnego i kartograficznego.

### SZKIC LOKALIZACJI

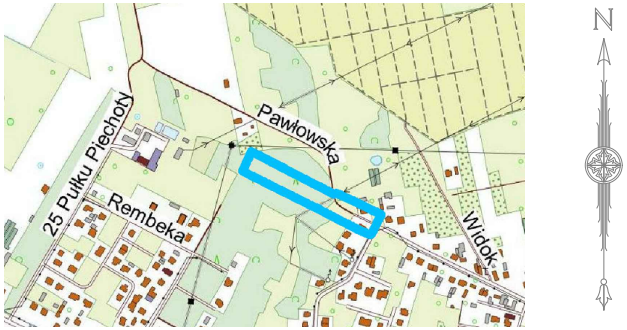
N
Pawłowska
25 Pułku Piechoty
Rembeka
Widok

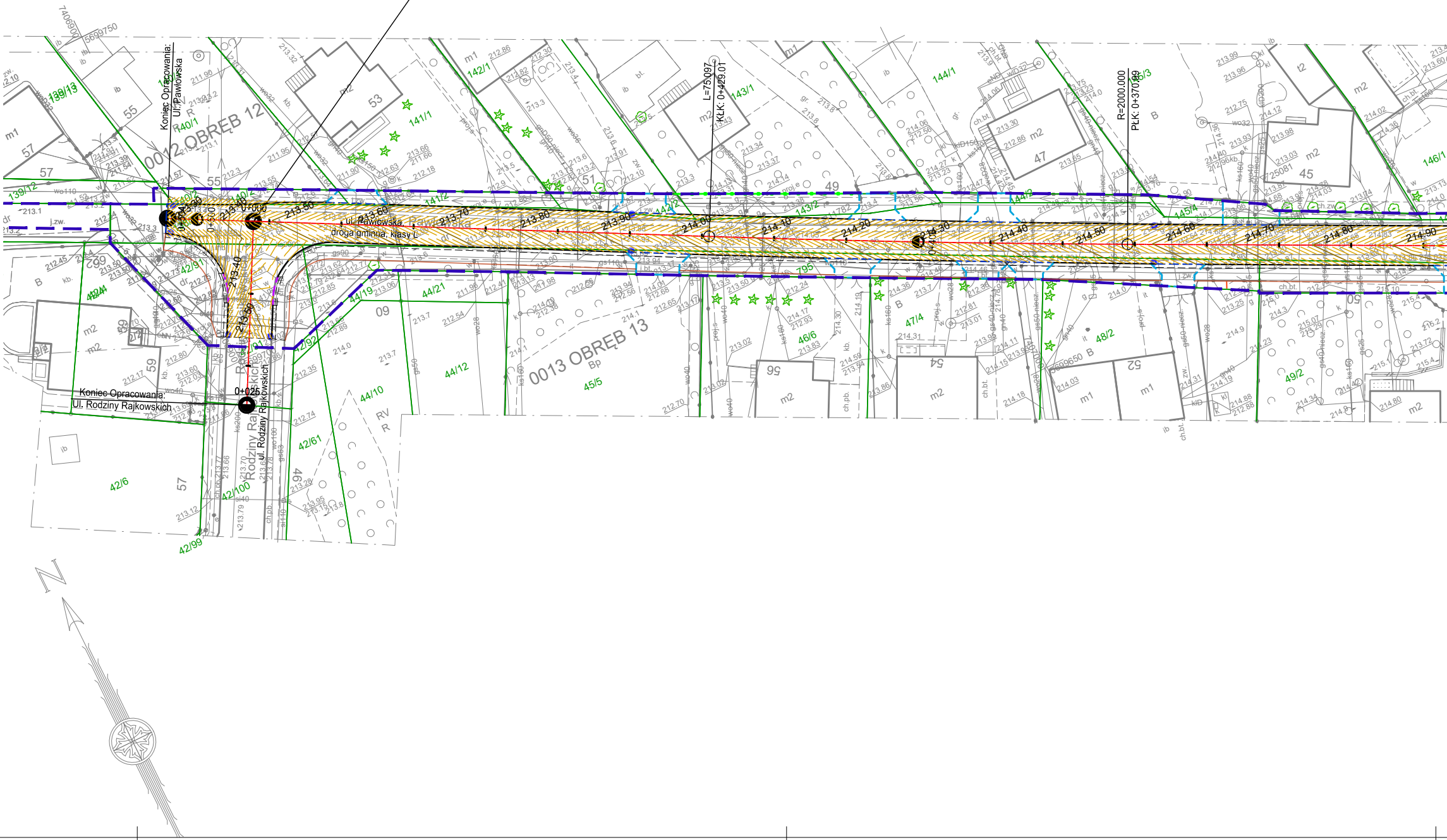

Początek Opracowania:
Ul. Rodziny Rajkowskich

Koniec Opracowania:
Ul. Pawłowska

Koniec Opracowania:
Ul. Rodziny Rajkowskich

ul. Pawłowska
droga gminna, klasy L
Ul. Rodziny Rajkowskich
0012 OBRĘB 12
0013 OBRĘB 13
L=75.097
KŁK: 0+429.01
R=2000.000
PŁK: 0+370.99
0+000
0+025
0+050
213.50
213.60
213.70
213.80
213.90
214.00
214.10
214.20
214.30
214.40
214.50
214.60
214.70
214.80
214.90
139/12
139/13
140/1
140/2
141/1
141/2
142/1
142/2
143/1
143/2
144/1
144/2
145/4
146/1
42/91
42/92
42/6
42/99
42/100
44/19
44/21
44/12
44/10
42/61
45/5
46/6
47/4
48/2
49/2
N

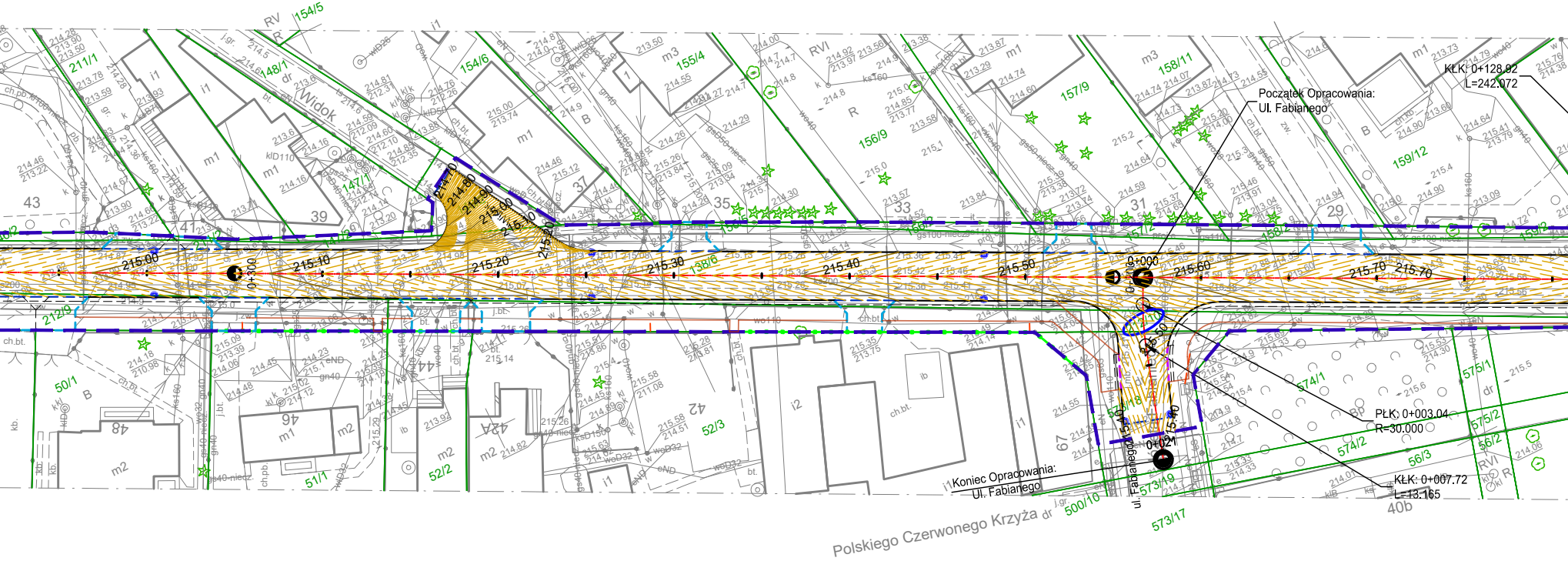
Początek Opracowania:
Ul. Fabianego
KŁK: 0+128.92
L=242.072
PŁK: 0+003.04
R=30.000
KŁK: 0+007.72
L=13.165
Koniec Opracowania:
Ul. Fabianego
ul. Fabianego
Polskiego Czerwonego Krzyża
Widok
0+300
0+000
0+021
215.00
215.10
215.20
215.30
215.40
215.50
215.60
215.70
214.70
214.80
214.90
215.00
215.10
215.20
154/5
211/1
148/1
154/6
155/4
156/9
157/9
158/11
159/12
147/1
138/6
212/9
50/1
51/1
52/2
52/3
500/10
573/19
573/17
574/1
574/2
575/1
575/2
56/2
56/3
43
41
39
37
35
33
31
29
48
46
44
42A
42
67
40b
RV
RVI
R
B
m1
m2
m3
i1
i2
ch.bt.
j.bt.
bt.

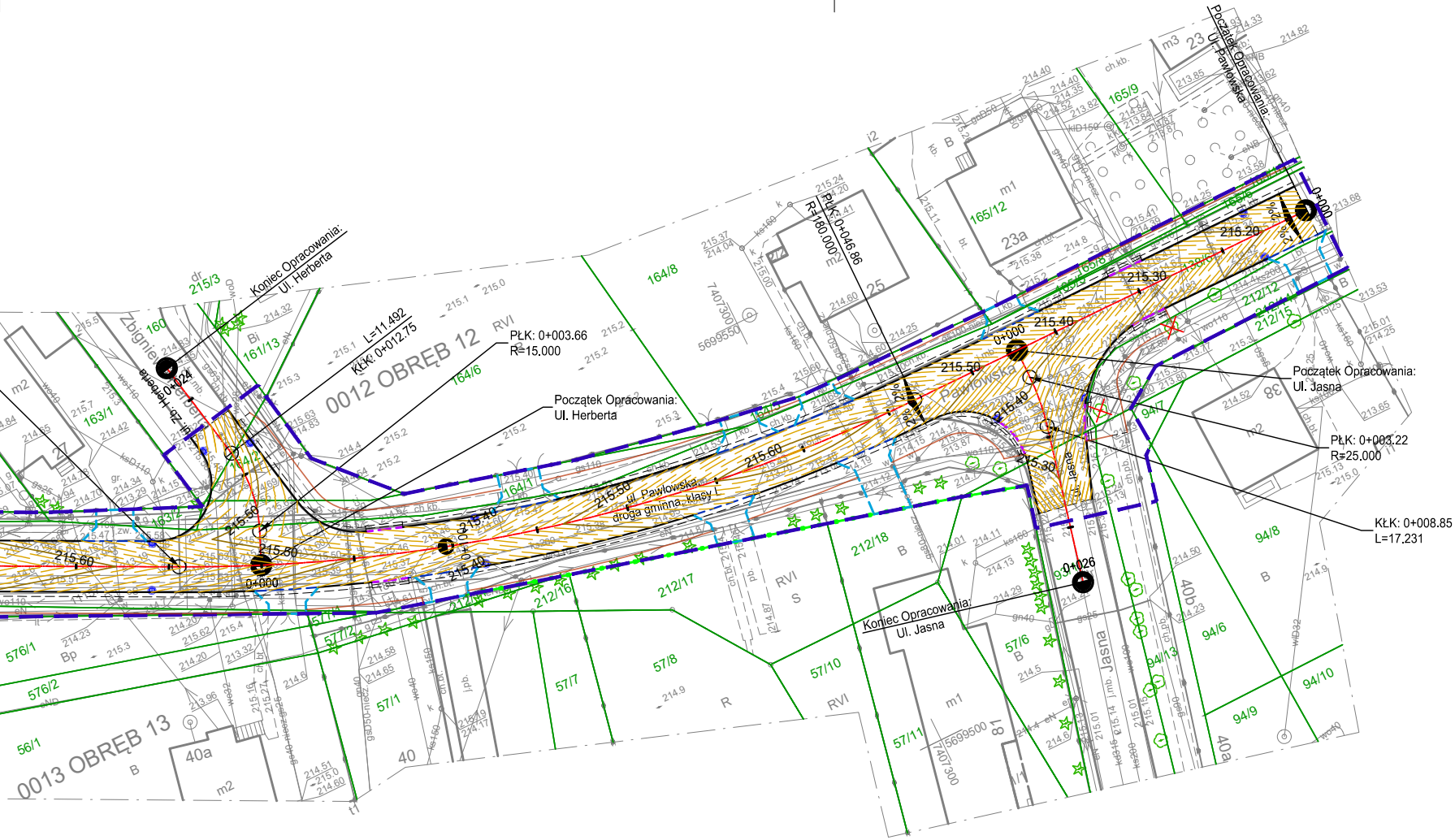
Początek Opracowania:
Ul. Pawłowska
Koniec Opracowania:
Ul. Herberta
L=11.492
KŁK: 0+012.75
PŁK: 0+003.66
R=15.000
Początek Opracowania:
Ul. Herberta
PŁK: 0+046.86
R=180.000
Początek Opracowania:
Ul. Jasna
PŁK: 0+003.22
R=25.000
KŁK: 0+008.85
L=17.231
Koniec Opracowania:
Ul. Jasna
0012 OBRĘB 12
0013 OBRĘB 13
ul. Pawłowska
droga gminna, klasy L
Pawłowska
ul. Herberta
Zbigniew
Jasna
0+000
0+024
0+026
215.20
215.30
215.40
215.50
215.60
164/8
164/6
164/1
165/9
165/12
161/13
163/1
163/2
215/3
160
212/12
212/15
212/16
212/17
212/18
94/7
94/8
94/6
94/13
94/10
94/9
57/6
57/7
57/8
57/10
57/11
57/1
577/2
576/1
576/2
56/1
23
23a
25
38
40
40a
40b
81
RVI
R
B
Bi
Bp
m1
m2
m3
5699550
7407300
5699500

LEGENDA – BRANŻA DROGOWA

GRANICE DZIAŁEK

LINIA ROZGRANICZAJACA TEREN INWESTYCJI

PROJEKTOWANY KRAWĘŻNIK BETONOWY 15/30 CM
WYNIESIENIE 12 CM

PROJEKTOWANY KRAWĘŻNIK BETONOWY 15/30 CM
WYNIESIENIE 2 CM

PROJEKTOWANY KRAWĘŻNIK BETONOWY 15/30 CM
"NA PŁASK", WYNIESIENIE 0 CM

PROJEKTOWANY KRAWĘŻNIK BETONOWY 12/25 CM
WYNIESIENIE 0 CM

PROJEKTOWANE OBRZEŻE BETONOWE 8/30 CM

KRAWĘDŹ ZMIANY NAWIERZCHNI

PROJ. NOWY WPUST

PROJ. WARSTWICA GŁÓWNA

PROJ. WARSTWICA POMOCNICZA

| | | | | | |
|---|---|---|---|---|---|
| INWESTOR: | ZARZĄD DRÓG I UTRZYMANIA MIASTA<br>UL. KASZTANOWA 31, 97-300 PIOTRKÓW TRYBUNALSKI | | | | |
| ZAMAWIAJĄCY: | ZARZĄD DRÓG I UTRZYMANIA MIASTA<br>UL. KASZTANOWA 31, 97-300 PIOTRKÓW TRYBUNALSKI | | | | |
| PROJEKTANT: | SOCHOR | „SOCHOR" INŻYNIERIA DROGOWA MARCIN MAJ Sp. Z o. o.<br>ul. Maratońska 82<br>94-007 Łódź | tel.<br>e-mail:<br>strona: | 691-948-659<br>marcin.maj@sochor.pl<br>www.idmmsochor.pl | |
| NAZWA INWESTYCJI: | PRZEBUDOWA UL. PAWŁOWSKIEJ W PIOTRKOWIE TRYB. OD UL. RODZINY RAJKOWSKICH DO UL. JASNEJ POLEGAJĄCA NA PRZEBUDOWIE JEZDNI, BUDOWIE CHODNIKA I KANALIZACJI DESZCZOWEJ | | | | |
| ADRES INWESTYCJI: | ul. Pawłowska na odcinku od ul. Jasnej do Ul. Rodziny Rajkowskich<br>woj. łódzkie, powiat Piotrków Trybunalski, gmina Piotrków Trybunalski | | | | |
| TREŚĆ RYSUNKU: | PLAN WARSTWICOWY | | | | |
| UMOWA NR: | 15/ZDiUM/DUD/2024 | | | FAZA OPRACOWANIA: | PTW |
| DATA OPRACOWANIA: | LISTOPAD 2025 | SKALA: | 1:500 | NR RYSUNKU: | 4 |
| IMIĘ I NAZWISKO | BRANŻA | NR UPRAWNIEŃ | | PODPIS | |
| mgr inż. Marcin Maj | drogowa | spec. drogowa<br>LOD/4470/PWBD/21 | | | |

PRAWA AUTORSKIE ZASTRZEŻONE

Dokonywanie zmian, poprawek, skreśleń itp. oraz kopiowanie
i rozpowszechnianie bez zgody jednostki autorskiej jest niedozwolone